



Commune de Guainville  
377 rue du Bourg  
28260 GUAINVILLE  
Téléphone : 02 37 64 06 13  
Email : mairie.guainville@orange.fr

# DCE

## Aménagements de sécurité Rue du Bourg (RD115.2) Entre rue de l'Eglise et la RD301.3

### Plan de l'état actuel






Numéro	Echelle	Dressé par	DL
5	1/200	Vérifié par	LL
		Date	Août 2019



INDICE	DATE	OBJET DE LA MODIFICATION
00	14/08/2019	Emission

1912-DCE Vue en plan\_00.dwg

### LEGENDE

-  Réseau électrique Haute Tension (HTA)
-  Réseau électrique Basse Tension (BT)
-  Réseau télécommunication
-  Réseau Adduction d'Eau Potable (AEP)
-  Réseau Eau Pluviale (EP)



Toutes les indications relatives à la présence, à la position et à la profondeur de canalisations ou de réseaux existants figurant sur ce plan ne sont fournies qu'à titre indicatif, sur la base de données fournies par les récépissés DT des concessionnaires (cf. Dossier Déclaration de projet Travaux)  
Il appartiendra à l'entreprise de procéder si nécessaire, avant les travaux, aux vérifications éventuelles.

Levé topographique réalisé en août et septembre 2016  
Système de coordonnées planimétriques: RGF93 / CC49 2009  
Système de coordonnées altimétriques GPS temps réel (Précision 5cm)  
Limite d'imposition foncière (non garantie)

