

Récépissé de DT Récépissé de DICT

Au titre du chapitre IV du titre V du livre V (partie réglementaire) du Code de l'environnement
et de la section 12 du chapitre IV du titre III du livre V de la 4^{ème} partie (partie réglementaire) du Code du travail

Destinataire

Récépissé de DT
Récépissé de DICT
Récépissé de DT/DICT
conjointe

Dénomination : _____
Complément / Service : _____
Numéro / Voie : _____
Lieu-dit / BP : _____
Code Postal / Commune : _____
Pays : _____

N° consultation du téléservice : _____
Référence de l'exploitant : _____
N° d'affaire du déclarant : _____
Personne à contacter (déclarant) : _____
Date de réception de la déclaration : ____ / ____ / ____
Commune principale des travaux : _____
Adresse des travaux prévus : _____

Coordonnées de l'exploitant :

Raison sociale : _____
Personne à contacter : _____
Numéro / Voie : _____
Lieu-dit / BP : _____
Code Postal / Commune : _____
Tél. : _____ Fax : _____

Éléments généraux de réponse

Les renseignements que vous avez fournis ne nous permettent pas de vous répondre. La déclaration est à renouveler. Précisez notamment :

Les réseaux/ouvrages que nous exploitons ne sont pas concernés au regard des informations fournies. Distance > à : _____ m
Il y a au moins un réseau/ouvrage concerné (voir liste jointe) de catégorie : _____ (voir liste des catégories au verso)

Modification ou extension de nos réseaux / ouvrages

Modification ou extension de réseau/ouvrage envisagée dans un délai inférieur à 3 mois : _____
Réalisation de modifications en cours sur notre réseau/ouvrage.
Veuillez contacter notre représentant : _____ Tél. : _____
NB : Si nous avons connaissance d'une modification du réseau/ouvrage dans le délai maximal de 3 mois à compter de la consultation du téléservice, nous vous en informerons.

Emplacement de nos réseaux / ouvrages

Plans joints :	Références :	Echelle ⁽¹⁾ :	Date d'édition ⁽¹⁾ :	Sensible :	Prof. règl. mini ⁽¹⁾ :	Matériau réseau ⁽¹⁾ :
NB : La classe de précision A, B ou C figure dans les plans.	_____	_____	____ / ____ / ____	_____	_____ cm	_____
	_____	_____	____ / ____ / ____	_____	_____ cm	_____

Réunion sur chantier pour localisation du réseau/ouvrage : Date retenue d'un commun accord : ____ / ____ / ____ à ____ h ____
ou Prise de RDV à l'initiative du déclarant (date du dernier contact non conclusif : ____ / ____ / ____)

Votre projet doit tenir compte de la servitude protégeant notre ouvrage.
(cas d'un récépissé de DT) Vous devez prévoir des investigations complémentaires à notre charge (hors cas d'exemption prévus dans la réglementation) ⁽²⁾
Des branchements non cartographiés sont présents. Ils sont soit pourvus d'affleurants visibles et rattachés à un réseau principal souterrain identifié dans les plans joints, soit munis de dispositifs automatiques supprimant tout risque en cas d'endommagement ⁽²⁾
⁽¹⁾: facultatif si l'information est fournie sur le plan joint ⁽²⁾: pour les tronçons et branchements non cartographiés en classe A, prévoir des clauses techniques et financières particulières dans le marché

Recommandations de sécurité

Les recommandations techniques générales en fonction des réseaux et des techniques de travaux prévues sont consultables sur www.reseaux-et-canalisation.gouv.fr
Les recommandations techniques spécifiques suivantes sont à appliquer, en fonction des risques liés à l'utilisation des techniques de travaux employées :

Rubriques du guide technique relatives à des ouvrages ou travaux spécifiques : _____
Pour les exploitants de lignes électriques : si la distance d'approche a été précisée, la mise hors tension est : possible impossible
Mesures de sécurité à mettre en œuvre : _____

Dispositifs importants pour la sécurité :

Cas de dégradation d'un de nos ouvrages

En cas de dégradation d'un de nos ouvrages, contactez nos services au numéro de téléphone suivant : _____
Pour toute anomalie susceptible de mettre en cause la sécurité au cours du déroulement du chantier, prévenir le service départemental d'incendie et de secours (par défaut le 18 ou le 112) : _____

Responsable du dossier

Nom : _____
Désignation du service : _____
Tél. : _____

Signature de l'exploitant ou de son représentant

Nom du signataire : _____
Signature : _____
Date : ____ / ____ / ____ Nombre de pièces jointes, y compris les plans : _____

Légende des plans réponse DT-DICT

Fond de plan :

Hydrographie :



Bâti :



Parcelle :



Ouvrages Souterrains d'Assainissement

Collecteur EU :



Collecteur EP :



Collecteur UNI :



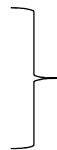
Branchement :



Regard, Chasse, boîte de raccordement,

Terminal de branchement, piquage,

Prise en charge, nœud fictif:

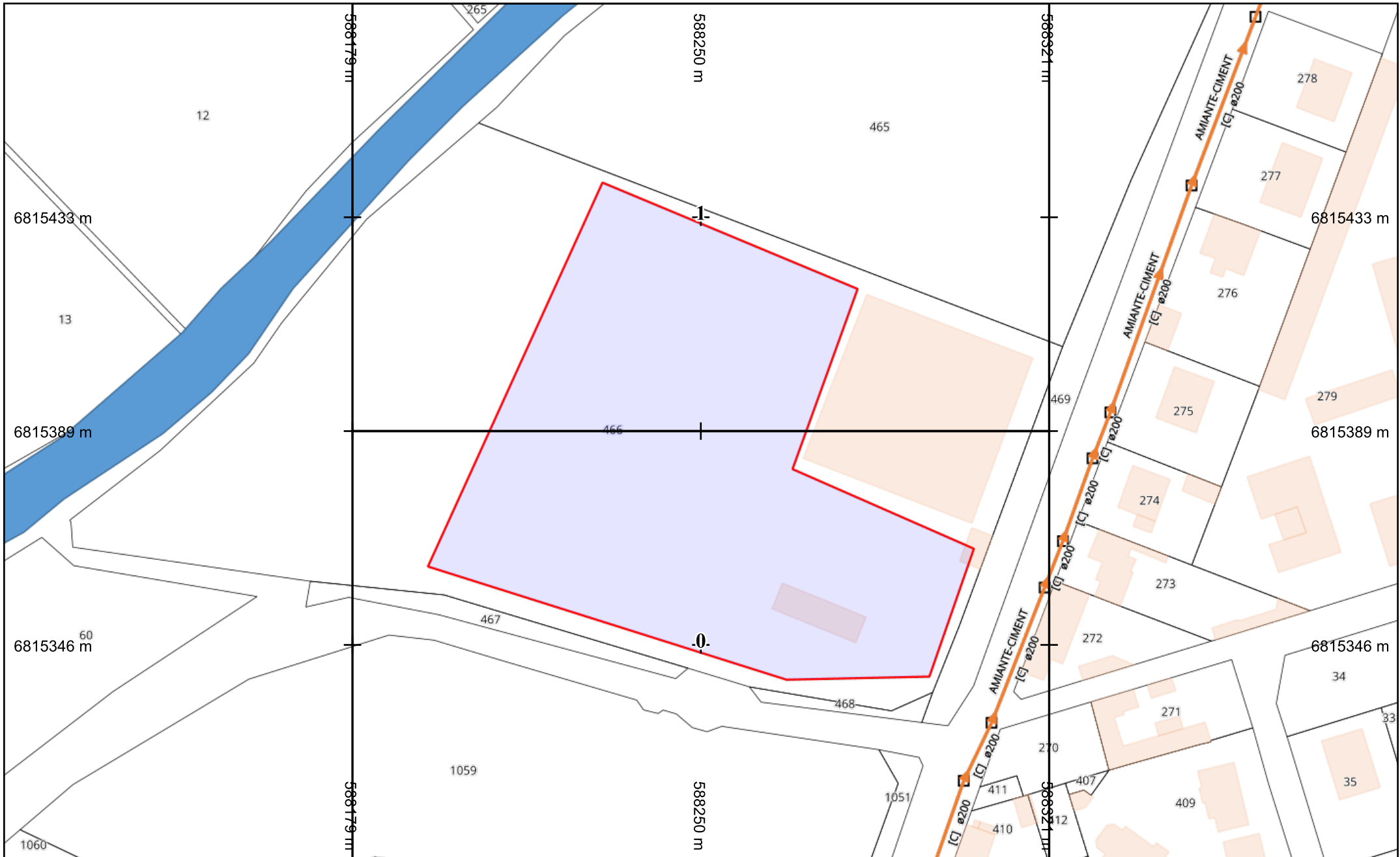


STEP :



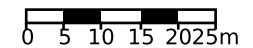
Poste de relevage :



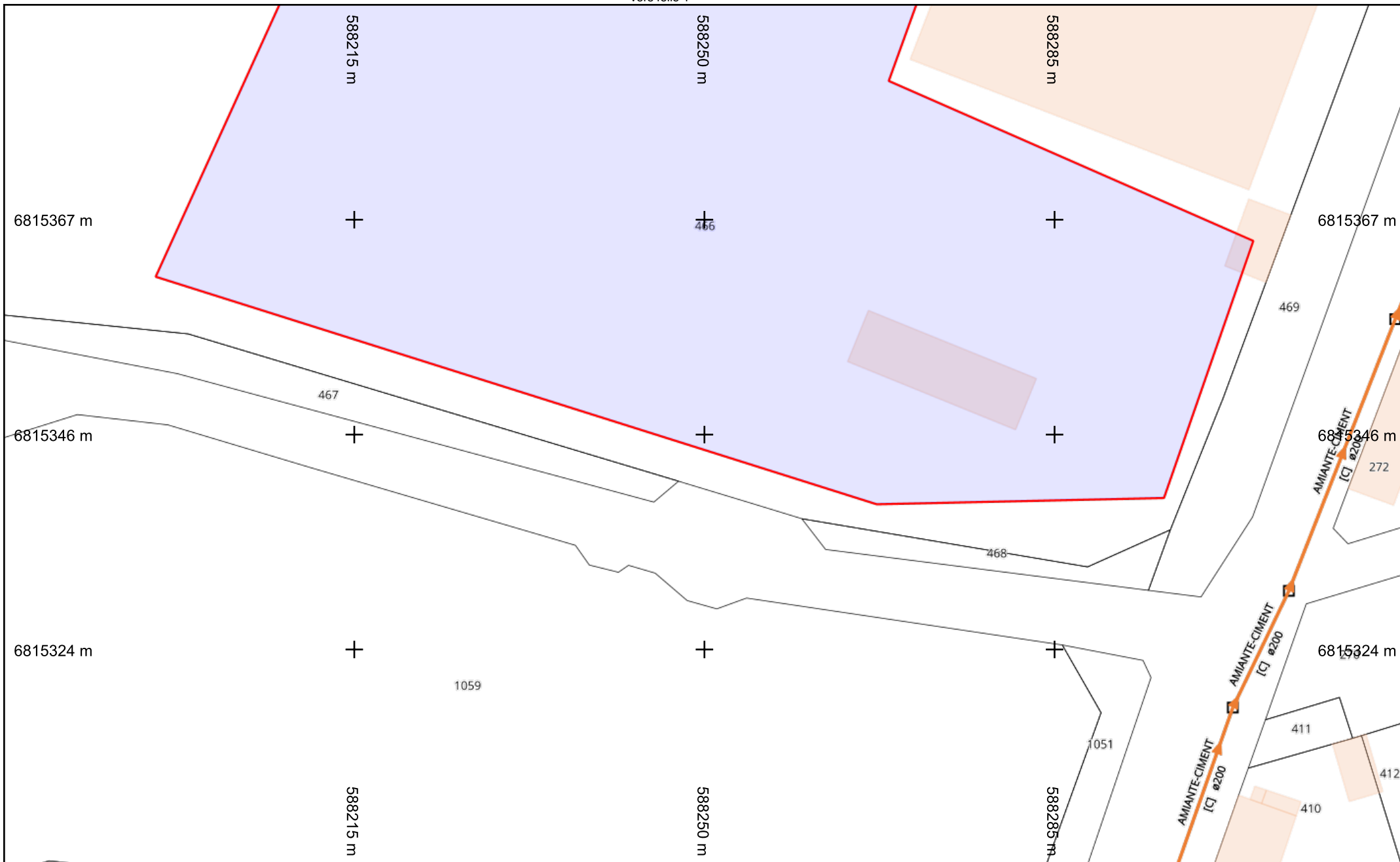


Légende :
[Voir page annexe](#)

Échelle : 1:1000 --- Plan généré le : 01/03/2021 - 10:19:25
 Numéro de consultation : 2021022201077TFN
 Adresse : Rue du Moulin Lecomte, 28630 COUDRAY
 Plan d'ensemble - Format d'impression : A4 Paysage



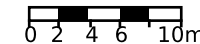
Classe de précision : Voir plan	Catégorie réseau : EU	Carroyage : RGF93/Lambert 93 - EPSG:2154
---------------------------------	-----------------------	--



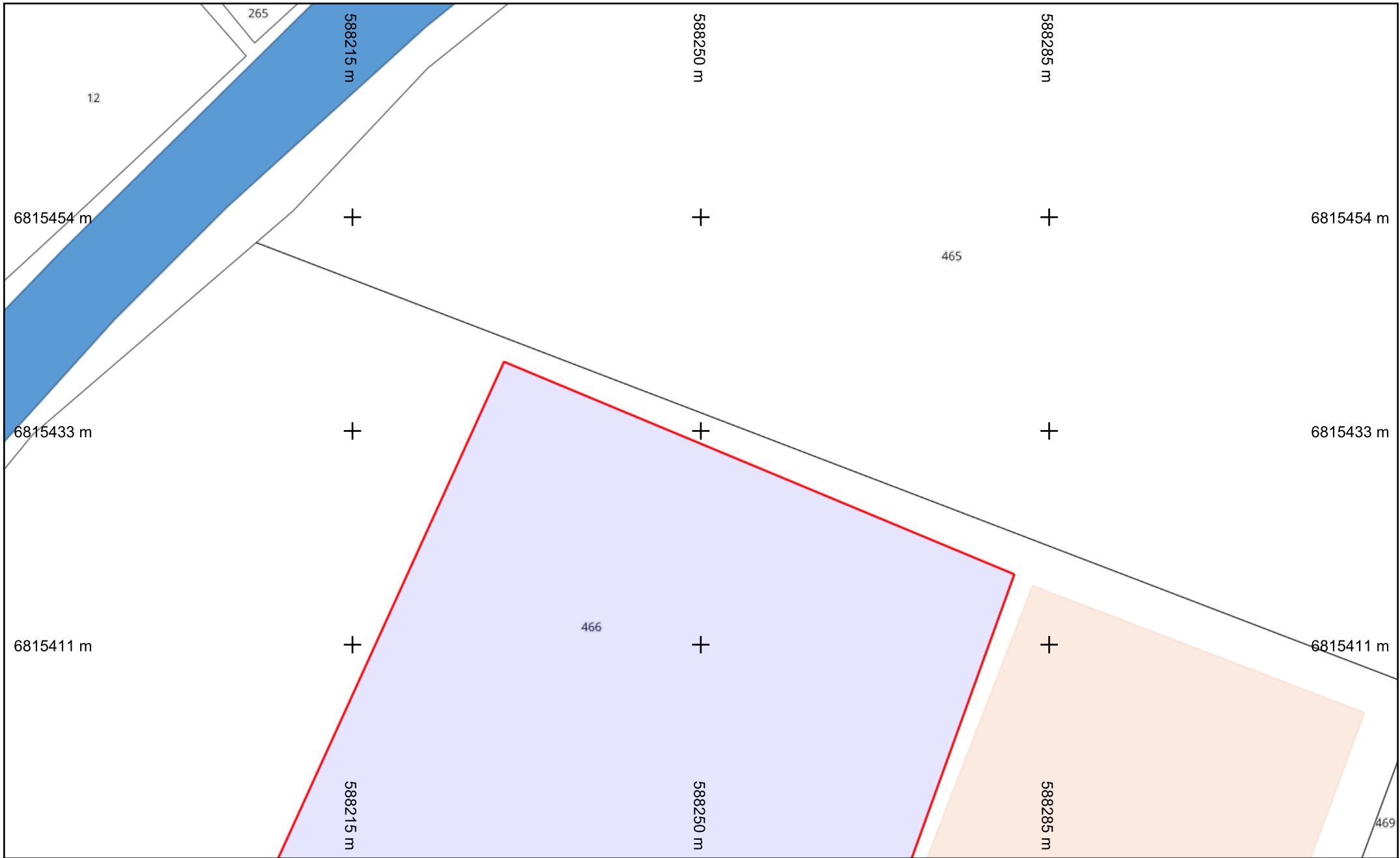
Légende :
 Voir page annexe

Échelle : 1:500 --- Plan généré le : 01/03/2021 - 10:19:25
 Numéro de consultation : 2021022201077TFN
 Adresse : Rue du Moulin Lecomte, 28630 COUDRAY
 Format d'impression : A4 Paysage

Folio 0



Classe de précision : Voir plan	Catégorie réseau : EU	Carroyage : RGF93/Lambert 93 - EPSG:2154
---------------------------------	-----------------------	--

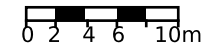


Légende :
Voir page annexe

vers folio 0

Échelle : 1:500 --- Plan généré le : 01/03/2021 - 10:19:25
 Numéro de consultation : 2021022201077TFN
 Adresse : Rue du Moulin Lecomte, 28630 COUDRAY
 Format d'impression : A4 Paysage

Folio 1



Classe de précision : Voir plan	Catégorie réseau : EU	Carroyage : RGF93/Lambert 93 - EPSG:2154
---------------------------------	-----------------------	--